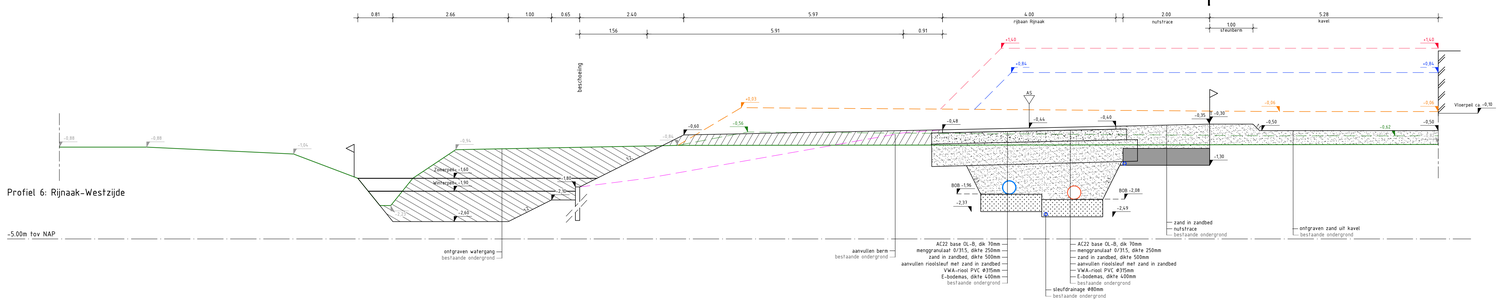

Profiel 6: Rijnaak-Westzijde

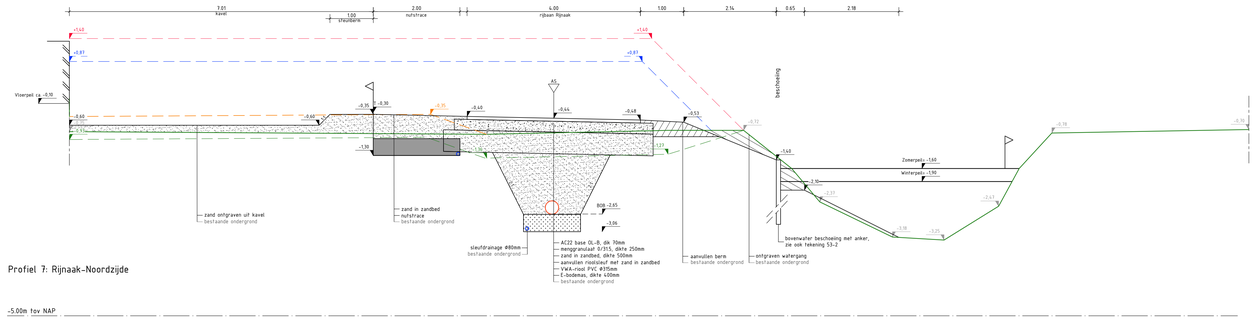

Profiel 7: Rijnaak-Noordzijde

-5.00m tov NAP

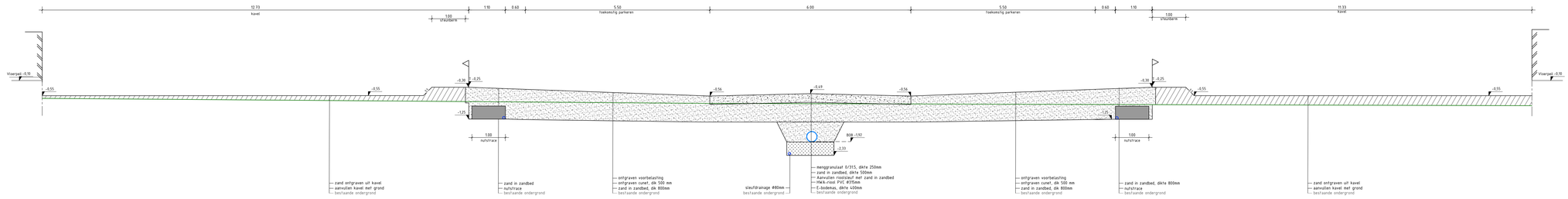

Profiel 8: Kromsteven-Trekschuit

-5.00m tov NAP

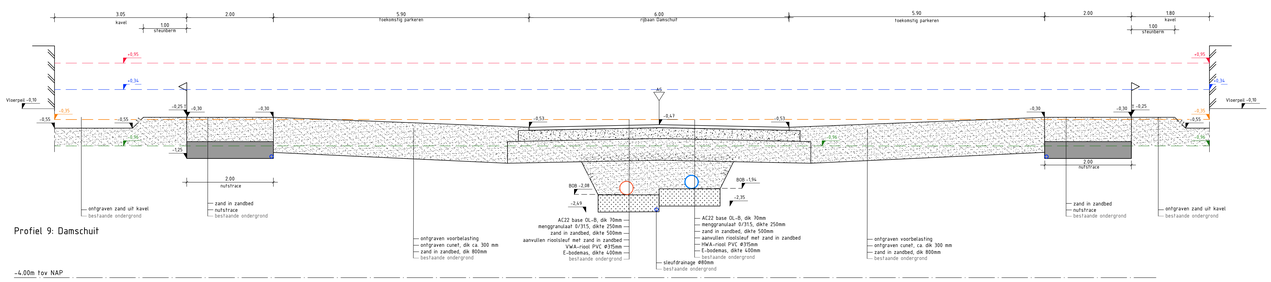

Profiel 9: Damschuit

-4.00m tov NAP

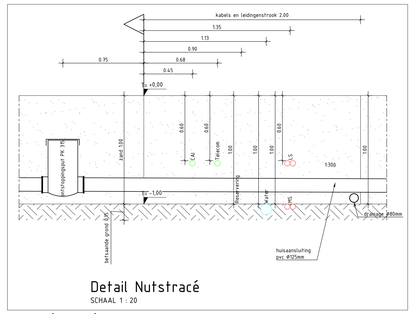

Detail Nutstracé

SCHAAL 1 : 20

Legenda

- niveau voorbelasting (grond)
- niveau voorbelasting (zand)
- niveau voorbelasting zand na zetting per 22-11-2021
- niveau voorbelasting grond na zetting per 22-11-2021
- niveau oorspronkelijk maaiveld
- profielijn woonrijp maken oevers
- geotextiel
- grond aanvullen
- grond ontgraven
- zand in zandbed
- menggranulaat
- A5 — wegas
- erfgrens
- bebouwing
- -0.91 — aanleg hoogte
- -0.56 — T-hoogte
- -0.85 — hoogte oorspronkelijk maaiveld
- -0.89 — hoogte voorbelasting
- -0.90 — hoogte voorbelasting (grond)
- -0.80 — hoogte zetting o.b.v. zakbaak gegevens 22-11-2021
- -0.80 — hoogte bovenkant grond zetting o.b.v. zakbaak gegevens 22-11-2021
- horizontale drainage
- drainage Ø80mm

Situatie

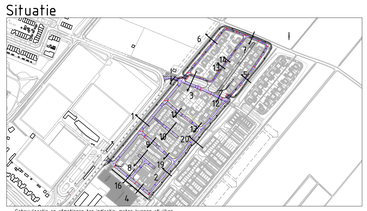

Gebouwlocatie en afmetingen ter indicatie, maten kunnen afwijken
Maten in meters, tenzij anders vermeld
Peilmaten in meters t.o.v. N.A.P., tenzij anders vermeld
Materialen in mm, tenzij anders vermeld
Diameters in mm, tenzij anders vermeld

0 2 4 6 8m

ADCIM
Adviesbureau voor Civiele techniek, Infrastructuur en Milieu
Rembrandtlaan 450
3362 AW Sliedrecht
Telefoon: +31 184 417500
Email: algemeen@adcim.nl

Definitief

Project: Bouwrijp maken Achter de Schans
Fase 1 te Werkendam (PB19-44B)

Opdrachtgever: Gemeente Altena

Onderdeel: Situatie te maken werk
Profielen bouwrijp 6 t/m 9, blad 2

Rev.	Wijziging	Dat.	Get.	Acc.	Projectnummer	Tekeningnummer	Formaat
A	Nota van inlichtingen	18-03-2022	BvW	PvZ	20200082	44-2	A0
					Bestelnummer	Bijlagenummer	Schaal
					PB19-44B	-	1:50
					Get. / Gez.	Acc. / Datum	Bestandsnaam
					PvZ / RS	DWO / 25-02-2022	20200082-044.dwg